

# Le quiz des régions

---

Lise Cayouette

Enseignante ressource, École en réseau

Enseignante deuxième cycle, Centre de services  
scolaire René-Lévesque

École en réseau




# Objectif du projet



---

**Faire vivre un projet en réseau dans lequel les élèves pourront découvrir certaines régions du Québec tout en exploitant diverses technologies.**

-



# Collaboration

---

Je vous partage quelques idées. Cependant, j'apprécierais vraiment que chaque enseignant donne son idée en disant ce qu'il aimerait vivre avec ce projet. Vous pouvez, vous impliquer de différentes façons en choisissant les volets qui vous intéressent.



Mise en situation en classe

Quiz régions administratives

<https://www.jeux-geographiques.com/jeux-en-ligne-Jeu-Regions-du-Quebec- pageid123.html>

Vérifiez les régions qu'ils connaissent .

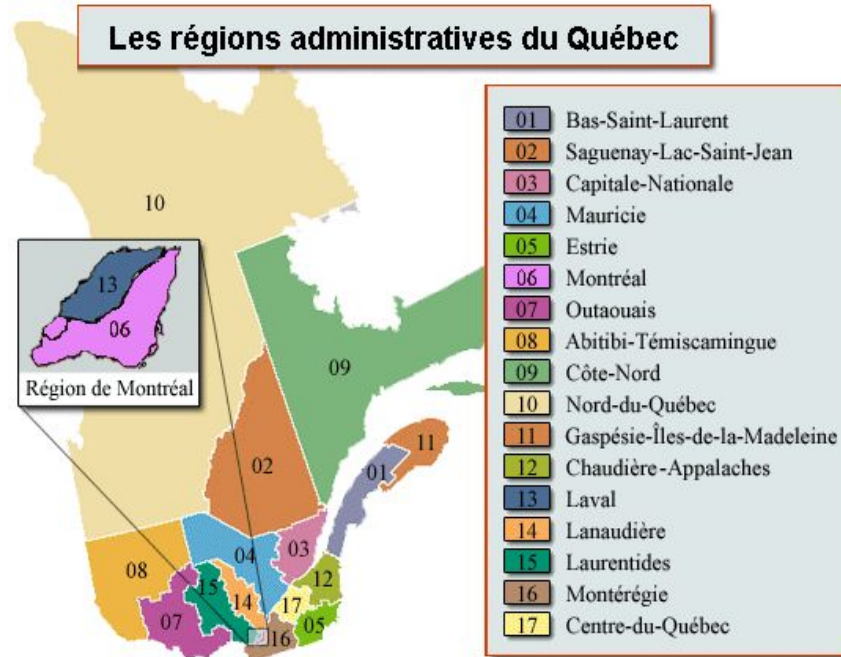


Mise en situation en classe

Suite au jeu questionnaire , faire découvrir les régions administratives du Québec.

Discussion en

classe avec les élèves.



## Lancement du projet

Rencontre en visioconférence sans dévoiler dans quelles régions nous habitons.

Nous dévoilons les régions participantes et présentons les photos de chaque classe participante. Classe de Madame Lise  
Classe de M. François. Expliquer qu'ils devront à l'aide d'indices trouver les régions de chacune des classes.

# Voici quelques idées :

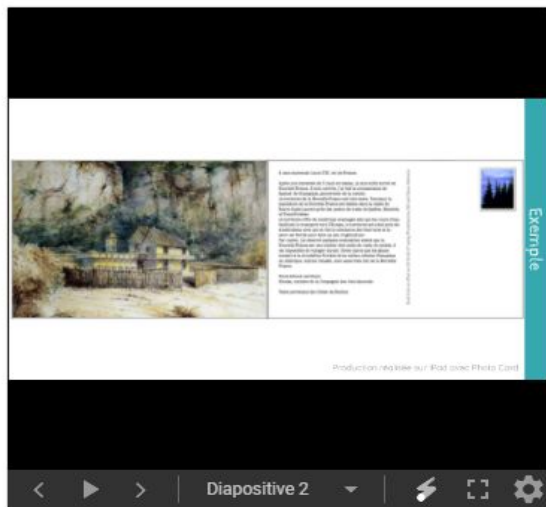
Nous pourrions envoyer des cartes postales virtuelles qui contiennent des indices.

Voir le lien suivant:

[https://sites.google.com/view/eredunumerique/%C3%A9crire?fbclid=IwAR18hd9O8e12MCZq8rWbsHuG62q8p0-tQhIpt0KM58WvzWn0w4lk8qfur  
nM](https://sites.google.com/view/eredunumerique/%C3%A9crire?fbclid=IwAR18hd9O8e12MCZq8rWbsHuG62q8p0-tQhIpt0KM58WvzWn0w4lk8qfur<br/>nM)

Il y a vraiment beaucoup de bonnes idées sur ce site :  
carte postale, recette, rébus, bande dessinée.

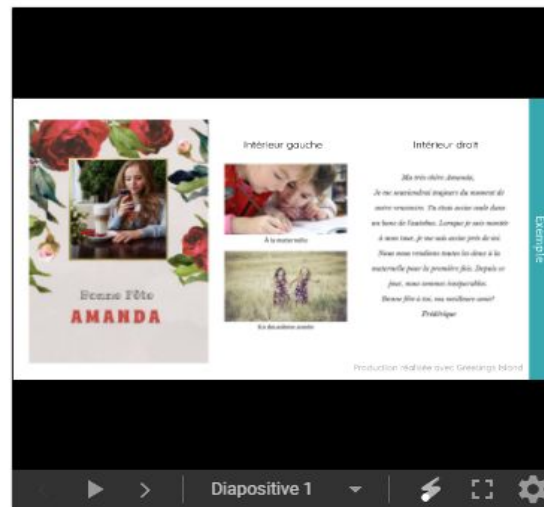
# Faire découvrir notre région



LA CARTE POSTALE




LA BANDE DESSINÉE




LA CARTE





**Nous déposerons nos indices sur un padlet ou sur un autre outil collaboratif. Chaque classe pourrait avoir son padlet ou autre.**

- Fichiers audio
  - Photos
  - Présentation de votre choix
  - Fabrication de maquette
  - Réalisation en arts plastiques
- 

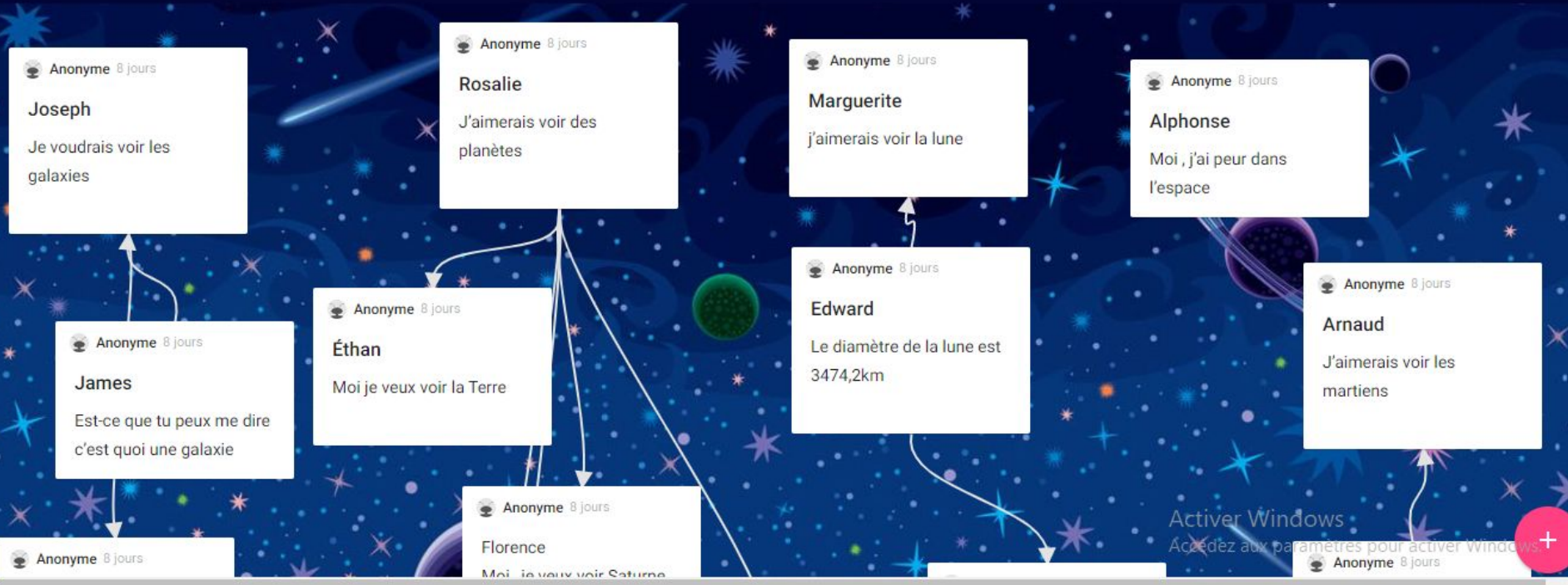
## **Nous pourrions inclure dans nos indices des éléments du Programme de formation de l'école québécoise en univers social**

- 
- relief**
  - climat**
  - végétation**
  - hydrographie, cours d'eau**
  - les grands explorateurs**
  - traces du passé**
  - quelles sociétés vivaient dans nos régions avant**

👤 Lise Cayouette + 21 - 21 heures

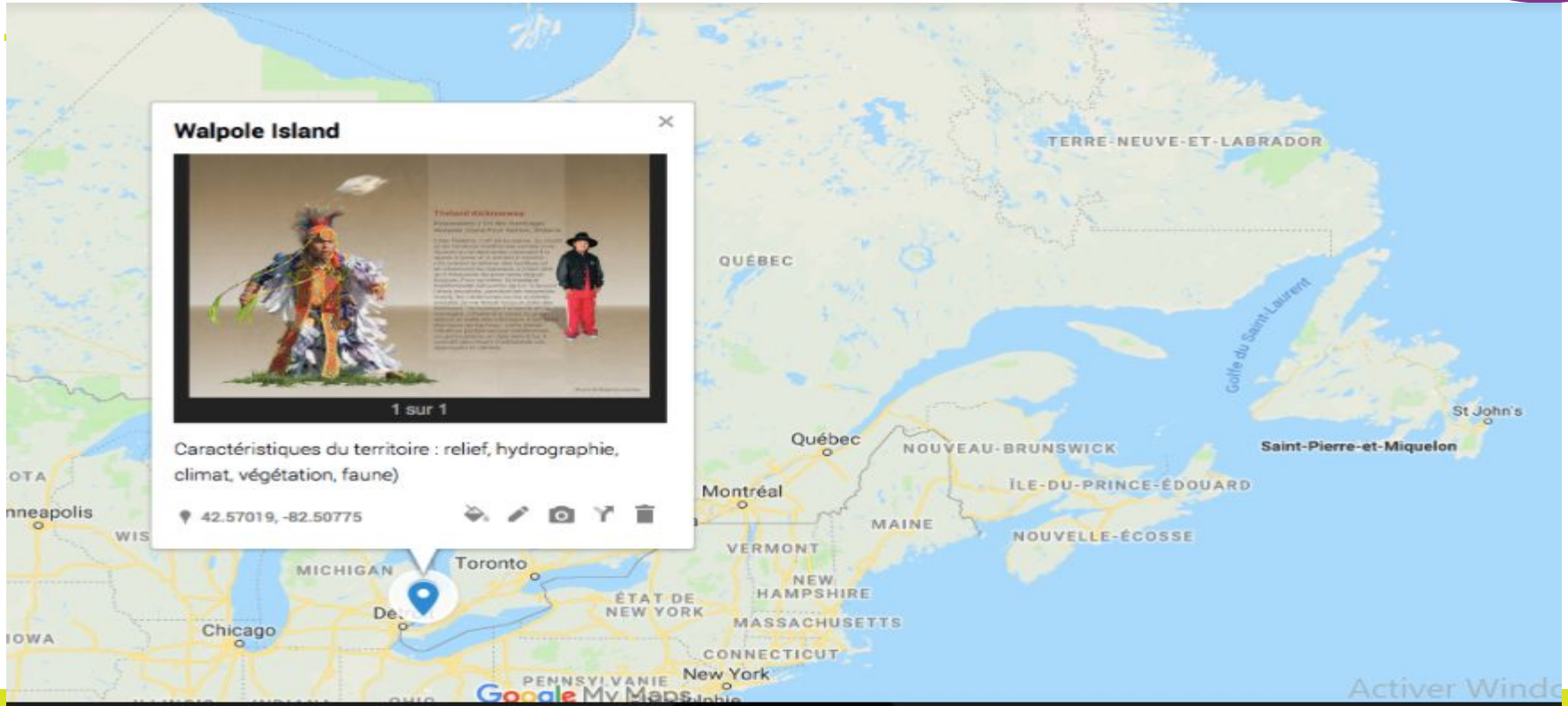
# Explorer

Aurais-tu aimé découvrir l'espace ? Un peu comme les grands explorateurs qui ont découvert notre continent ?



Activer Windows  
Accédez aux paramètres pour activer Windows.  
Anonyme 8 jours

Utiliser Google my map lorsque chaque classe aura réussi à associer les différentes régions selon les indices données par chaque classe.





**Volet robotique après avoir découvert  
la région de chaque classe.**

**Carte du Québec, trajet entre chaque région.**


**Inclure des notions de mathématique,**

**-unités de mesure et transformations**

**- Figures planes**

**-**





**Nous allons discuter ensemble de ce que nous aimerions vivre tout au long de ce projet à la rencontre de planification.**

